

совмещение с листом 2

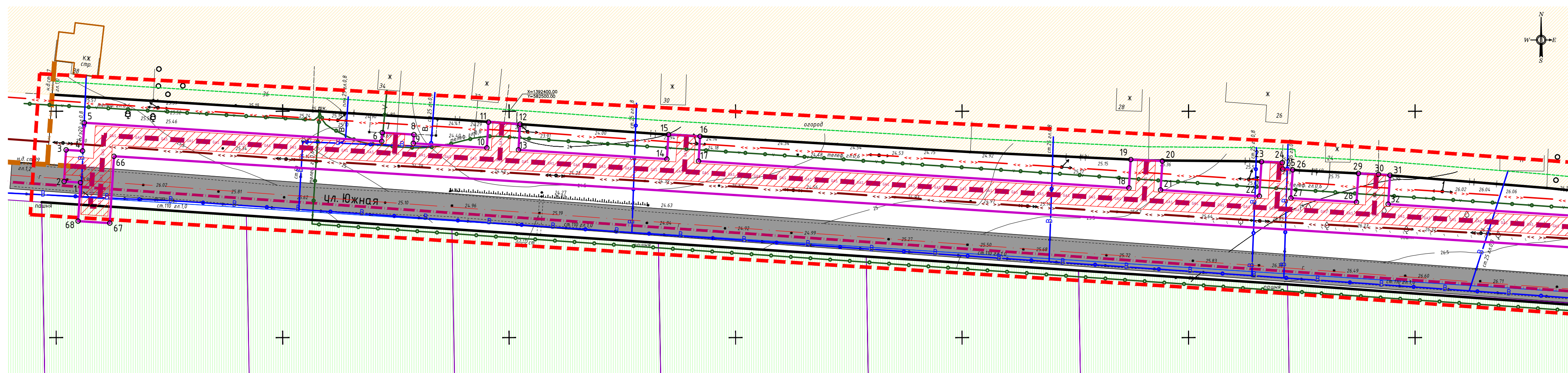











СХЕМА ЛИСТОВ

	Территория индивидуальной жилой застройки
	Территория сельскохозяйственных угодий
	Газопровод низкого давления, проект.
	Газопровод низкого давления, сущ.
	Водопровод хозяйственно-питьевой, сущ.
	Воздушная линия электропередачи 0,10 кВ, сущ.
	Воздушная линия электропередачи 0,4 кВ, сущ.
	Телефонный кабель, сущ.
	Охранная зона планируемого линейного объекта

						Муниципальный контракт №82-1 от 01.08.2017 года			
						Документация по планировке территории (проект планировки территории и проект межевания территории) для размещения распределительного газопровода низкого давления в хуторе Сухие Челбасы, ул. Южная от дома/обладания № 38 до дома/обладания № 2 Каневского сельского поселения Каневского района			
Изм.	Кол.ч	Лист	№ док.	Подп.	Дата		Марка	Лист	Листов
Архитектор		Лесничая А.В.			09.17г	Проект планировки территории	ПП-2	1	2
						Чертеж границ зон планируемого размещения линейных объектов М 1:500	ООО ПИ Центранспертпроект г.Краснодар, 2017		